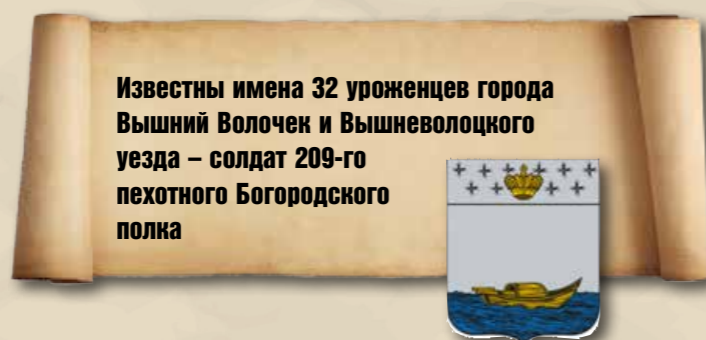


Вышневолоцкий уезд Тверской губернии



ГОРОД ВЫШНИЙ ВОЛОЧЕК

Вышний Волочек – город в Тверской области, административный центр Вышневолоцкого района, станция Октябрьской железной дороги. Расположен на северо-восточной окраине Валдайской возвышенности, на реке Цна, в 119 км к северо-западу от Твери. Через город проходят железнодорожная и автомагистраль Москва – Санкт-Петербург. Население – 46908 человек (2018 год). Площадь – 54 кв км. Неповторимый облик городу придают реки и каналы, плотины, набережные, мосты, а также старинные торговые ряды, городской магистрат, железнодорожный вокзал, Казанский женский монастырь, Богоявленский собор, памятники промышленной архитектуры конца XIX – начала XX веков, купеческие особняки, памятники Петру I, Екатерине II, А.Г.Венецианову. В центре города довольно полно сохранилась гражданская застройка конца XVIII – 1-й половины XIX в. Исключительной цельностью обладает застройка «сплошной фасадой» на Ванчаковой линии, на Казанском проспекте и Екатерининской улице. Историческую ценность представляют дом М.И.Сердюкова, дача Рябушинских, путевой дворец, Успенская церковь, Преображенская (Пятницкая) церковь.

Селение возникло на водоразделе двух водных бассейнов – Балтийского и Каспийского. Первое письменное упоминание относится к 1437 г. По указу Петра I от 12 января 1703 г. на месте древнего волока между реками Цна и Тверца началось строительство первого в России искусственного канала, соединившего бассейн реки Волги с Петербургом и положившего начало Вышневолоцкой водной системе. Ее создание связано с именем М. И. Сердюкова, которого по праву считают первым российским гидротехником.

Основные занятия населения были связаны с обслуживанием водного пути. В 1770 г. Вышний Волочек получил статус города, в 1772 г. становится центром Вышневолоцкого уезда Новгородской губернии (с 1775 г. – Тверского наместничества, с 1796 г. – Тверской губернии). В 1785 г. город посетила императрица Екатерина II. Вышневолоцкие дворяне принимали активное участие в Отечественной войне 1812 года.

С постройкой железной дороги (1851) значение Вышнего Волочка как транзитного пункта на водном пути упало, избыток дешевой рабочей силы привлек к городу внимание крупных московских предпринимателей Ермаковых, Прохоровых, Рябушинских. В городе начинает развиваться текстильная, деревообрабатывающая, стекольная промышленность.

К 1914 г. в Вышневолоцком уезде имелось 25 крупных промышленных предприятий (8,3 тыс. рабочих). В годы Первой мировой войны в Вышнем Волочке были расквартированы 261-й пехотный запасный полк и 5-й Казанский ударный батальон, размещались госпитали.

Советская власть на территории Вышневолоцкого уезда установлена в январе-феврале 1918 г. Летом — осенью 1918 г. в Вышневолоцком уезде созданы комбеды. Летом 1919 г. в Вышневолоцком уезде вспыхнуло вооруженное крестьянское восстание, подавленное частями Красной Армии.

В 1917 Вышневолоцкий уезд включал 25 волостей, к 1922 их число возросло до 31, к 1924 сократилось до 19, после укрупнения волостей весной 1924 их осталось 12. В 1929 г. Вышневолоцкий уезд упразднен, территория вошла в состав Тверского округа Московской области как Вышневолоцкий район.

Информация подготовлена ст. н. с. Вышневолоцкого краеведческого музея им. Г.Г.Монаховой – филиала ГБУК Тверской области «Тверской Государственный объединенный музей» Надеждой Евгеньевной Задонской



Вышний Волочек



Площадь




Казанский женский монастырь



Петербургский мост



Фабрика Прохоровской мануфактуры



Бейшлот




Ванчакова



Казанский собор



Лотманская



Московский мост



Тверецкий щлюз - Мальдон



Центр



Ямской